



Emmentaler Mords- und Spukgeschichtenweg

Schauern garantiert!



Enjoy Switzerland.
Emmentaler-Entebuch.



Ein ruheloser Frauenmörder, ein Kommissar mit untrüglichem Bauchgefühl, ein Pfarrer und ein Dorfarzt, die mehr Dreck am Stecken haben, als manch einer glaubt, eine verhängnisvolle Internet-Affäre.

Die skurrilen und schauerhaften Mords- und Spukgeschichten sind seit Jahren Garant für beste Unterhaltung. Und sie haben eines gemeinsam: Sie spielen alle im Emmental. Mitten in dieser wunderschönen, mystischen Landschaft, die bei jedem Wetter ihren Reiz hat. Neu können zwanzig der mittlerweile über siebzig geschriebenen Geschichten hörend genossen werden. Auf dem Emmentaler Spuk- und Mordsgeschichtenweg!



So entdecken Sie den Emmentaler Mords- und Spukgeschichtenweg

☒ Ausrüstung

Ihr Handy oder Smartphone samt passendem Kopfhörer.

☒ Verlauf

Entlang der Emme und ihren Zuflüssen auf ausgeschilderten Wanderwegen.
Mit gutem Anschluss an den öffentlichen Verkehr.

☒ Der Weg

Alle Etappen lassen sich zu Fuss bewältigen. Einige auch per Velo oder E-Bike.
Einstieg: Gestalten Sie die Etappen nach Ihren persönlichen Vorlieben und
Möglichkeiten (siehe auch Detailkarte auf www.emmental.ch/mord).

☒ Die Hörbänke

Ruhebänke an schönen Aussichtspunkten – oft stehen sie unter einer Linde –
haben im Emmental Tradition. Zwanzig dieser lauschigen Ecken laden ein, eine
Pause einzulegen, zu verweilen – und eine schauerhafte Geschichte zu hören.

☒ Die Geschichten

Die unterschiedlichen Längen (circa 15 bis circa 65 Minuten) der Geschichten
bieten längere oder kürzere Verschnaufpausen. Wer nicht lange sitzen bleiben will,
kann die Geschichte beim Weiterwandern hören.

☒ Regionale Produkte

Eine Fülle an gemütlichen Gasthöfen, Sehenswürdigkeiten und Einkaufsmöglich-
keiten für regionale Produkte säumen den Weg. Beachten Sie unsere Tipps!

Technische Informationen

Bei jeder Hörbank findet sich eine Hinweistafel mit entsprechender Anleitung.
Wählen Sie die dort angegebene Telefonnummer. Festnetz-Tarif! – Bitte beachten
Sie, dass Ihnen gemäss Ihrem Handy-Abo (Provider) die Gebühren berechnet
werden. Weitere Kosten oder Gebühren fallen nicht an.

Die Alternative

Sie können die Audiodaten zuhause oder unterwegs einfach und bequem als MP3-
Dateien auf Ihr Handy, Smartphone oder MP3-Player herunterladen. Beachten Sie
auch hier, dass Ihnen gemäss Ihrem Abo (Provider) die Gebühren für die MP3-Daten-
übertragung berechnet werden. Weitere Kosten oder Gebühren entstehen nicht.

Den Download finden Sie unter: www.emmental.ch/mord

Hohe Wasser - tiefe Gründe Peter Ducommun




Escholzmatt

Wanderweg zwischen Wiggen und Trubschachen. Rechtes Ilfisufer. Höhe Kieswerk. Bushaltestelle: «Wiggen, Egghus».

Kulinarischer Tipp: Bäckerei und Handlung Neuenschwander in Wiggen.

GPS-Koordinaten: 634 826/194 764

Verdi - verdingt - verdient Karin Strässle



Kröschenbrunnen

Wanderweg zwischen Wiggen und Trubschachen. Rechtes Ilfisufer Richtung Trubschachen. Ausgang Kröschenbrunnen. Bushaltestelle: «Trubschachen, Kröschenbrunnen».

Kulinarischer Tipp: Gasthof Bären, Kröschenbrunnen.

GPS-Koordinaten: 632 637/196 067

Eine Art Gerechtigkeit Hardy Schärer



Trubschachen

Unter der Linde auf dem Bahnhofplatz. Zug: Bahnhof Trubschachen.

Kulinarischer Tipp: Kambly-Erlebnis und Kaffee der Schautöpferei Aebi im Unterdorf.

GPS-Koordinaten: 631 026/196 843

Stauffenjutzli Hans Herrmann



Bäreghöhe

In unmittelbarer Nähe vom Gasthaus Bäreghöhe (oberhalb).

Zug: Bahnhof Trubschachen.

Kulinarischer Tipp: Gasthaus Bäreghöhe, biologischer Jugendstil vom Feinsten.

GPS-Koordinaten: 630 125/197 510

Lass die Neider neiden Ernst Eggmann



Trub

Beim Dorfplatz. Bushaltestelle: «Trub, Löwenplatz».

Kulinarischer Tipp: Mit dem «Löwen» und dem «Sternen» warten gleich zwei Traditionshäuser auf Sie.

GPS-Koordinaten: 633 400/199 161

Die letzte Aussage Jürg Mosimann



Bärau

Im Innenhof der Heimstätte Bärau, vor dem Birkenhaus.
Bushaltestelle: «Bärau, Heimstätte».

Kulinarischer Tipp: Zahlreiche Einkaufsmöglichkeiten auf dem Areal, «BärauStark»-Produkte.

GPS-Koordinaten: 628 366/197 723

Den Göttern trotzt man nicht Barbara Dürst



Ilfisstalden

Wanderweg Langnau–Ilfisstalden Richtung Schüpbach.
Bushaltestelle: «Langnau i.E., Ilfis».

Kulinarischer Tipp: Käserei Ilfis und Wisler Confiserie + Tea Room.

GPS-Koordinaten: 625 135/198 250

Die Pilzsammlerin Gabriel Anwander




Emmenmatt

Wanderweg am rechten Emmeufer an der Brunnmatt
Richtung Signau/Schüpbach. Zug: Bahnhof Emmenmatt.

Kulinarischer Tipp: Hofladen von Familie Pfister (Bärner Burechorb).

GPS-Koordinaten: 623 645/199 490

Die Rechnung, bitte Christoph Lauener



Eggiwil

Vom «Löwen» Eggiwil vorbei am Schulhaus. Unmittelbar nach der Überquerung der Emme. Bushaltestelle: «Eggiwil, Dorf».

Kulinarischer Tipp: Der Dorfladen Stöckli hat alles, was das Herz begehrt.

GPS-Koordinaten: 627 526/191 823

General von Schauenburg Hans Herrmann





Aeschau

Unmittelbar vor der Holzbrücke Horben.
Bushaltestelle: «Horben, Schulhaus».

Kulinarischer Tipp: Restaurant Tanne, Aeschau.



GPS-Koordinaten: 625 629/194 212



Burgdorf





Oberburg



Hasle



Lützelflüh



Rüderswil




Emmenmatt



Signau



Trachsel



Grünenmatt



Zoll



Lan

Detailkarte auf
www.emmental.ch/mord

Sumiswald

Wasen

wald



brück



gnau



Trub

Bärau

Trubschachen



Escholzmatt

Aeschau



Eggiwil



Die weisse Frau Sabine Fuhrer



Signau

Rechtes Emmeufer am Wanderweg von Aeschau Richtung Emmenmatt. Höhe Sägestöckli. Bushaltestelle: «Schüpbach, Bubenei Sägerei».

Kulinarischer Tipp: Gasthof Bären, Signau.

GPS-Koordinaten: 624 147/195 910

Thyss Hans Minder



Zollbrück

Linkes Emmeufer am Wanderweg vor Zollbrück (Richtung Ramsei). Zwischen Hausmatte und Kalchmatt. Zug: Bahnhof Neumühle.

Kulinarischer Tipp: Gasthof Sternen, Neumühle.

GPS-Koordinaten: 623 400/202 100

Ruhe in Frieden Paul Wittwer



Rüderswil

Linkes Emmeufer zwischen Rüderswil Feld und Moos. Höhe Schnätzischachen. Zug: Bahnhof Ramsei.

Kulinarischer Tipp: Wyhuus Ämme, Ramsei (auf dem Gelände der ehemaligen Ramseier-Mosterei).

GPS-Koordinaten: 621 820/204 700

Leas Morgenkaffee Sandra Rutschi



Sumiswald

Wanderweg von Sumiswald nach Unterchneubüel. Weiter bis Hübeli. Bushaltestelle: «Sumiswald, Arch».

Kulinarischer Tipp: Gasthof Bären, Sumiswald.

GPS-Koordinaten: 624 740/210 106

Mammutjagd im Heimisbach Frank Gerber



Trachselwald

Wanderweg Trachselwald-Kramershaus. Weiter Richtung Zollbrück bis Geilisguet. Bushaltestelle: «Heimisbach, Wagnershaus».

Kulinarischer Tipp: Gasthof Bären in Heimisbach, Schloss Trachselwald.

GPS-Koordinaten: 625 293/204 518



Schnee aus Kolumbien Ruedi Kunz

Grünenmatt

Wanderweg Ramsei-Trachselwald. Linkes Grüne-Ufer vor dem Wäldchen oberhalb der Sumiswaldstrasse. Zug: Bahnhof Ramsei.

Kulinarischer Tipp: Gasthof Löwen.

GPS-Koordinaten: 620 634.47/205 816.25

Im Netz gefangen Johannes Hofstetter



Lützelflüh

Rechtes Emmeufer am Ortseingang Lützelflüh, wo Hauptstrasse und Holzbrücke die Emme überqueren.

Bushaltestelle: «Lützelflüh-Goldbach, alte Hueti».

Kulinarischer Tipp: Gasthof Ochsen, in der Nähe der «Kulturmühle».

GPS-Koordinaten: 619 321.68/205 572.75

Lochbachgeist Christine Brand



Hasle

Wanderweg Burgdorf-Hasle am linken Emmenufer zwischen Naturschutzgebiet Oberburgerschachen und Spielplatz, bei der alten Holzbrücke.

Kulinarischer Tipp: Restaurant Hasle-Pinte.

GPS-Koordinaten: 615 829/207 903

In den Brombeersträuchern Marina Bolzli



Oberburg

Auf Wanderweg Hasle-Oberburg am linken Emmenufer im Wald vor Güterbahnhof. Zug: Bahnhof Oberburg.

Kulinarischer Tipp: Café & Bäckerei Neuhaus, Oberburg.

GPS-Koordinaten: 615 024/209 152

Und dann ist nichts mehr wie zuvor Cornelia Leuenberger



Burgdorf

Linkes Emmeufer am Wanderweg Oberburg-Burgdorf. Beim Freibad Burgdorf, gegenüber vom Campingplatz. Bushaltestelle: «Burgdorf, Hallenbad».

Kulinarischer Tipp: Restaurant und Brauerei Schützenhaus.

GPS-Koordinaten: 614 680/211 500

Noch mehr Mordsgeschichten aus dem Emmental

Nach den beiden erfolgreichen Bänden «Mordsgeschichten aus dem Emmental» und «Neue Mordsgeschichten aus dem Emmental» erschien Ende Mai 2012 der dritte Band mit skurrilen, schauerhaften, kriminellen Geschichten mit Tatort Emmental.

Bücher zu den Mords- und Spukgeschichten

- ☒ Mordsgeschichten aus dem Emmental (vergriffen)
- ☒ Neue Mordsgeschichten aus dem Emmental (2. Auflage)
- ☒ Noch mehr Mordsgeschichten aus dem Emmental (Mai 2012)
- ☒ Spukgeschichten aus dem Emmental (Herbst 2009)

Alle Rechte vorbehalten by Landverlag Langnau, 2012.

Texte und Audiodaten dürfen nur im Zusammenhang mit dem Mords- und Spukgeschichtenweg verwendet werden. Vervielfältigung und Verbreitung im Internet oder anderen Medien sind nur in Absprache mit dem Verlag gestattet. © Landverlag. www.landverlag.ch



Burgdorfer Krimitage

Alle zwei Jahre finden die berühmten Burgdorfer Krimitage statt. Im Rahmen dieses Festivals kann man zahlreiche Lesungen bekannter Krimi-Autoren sowie Film- und Theateraufführungen besuchen.

www.krimitage.ch





Weitere Informationen

Tourismus Emmental, info@emmental.ch, 034 402 42 52

Impressum

Redaktion: Christoph Wydler, Christian Billau, Isabelle Hollenstein, Verena Zürcher
Gestaltung und Fotos: Daniela Roth, Illustrationen: Carlo Schneider

Ein Erlebnis im Emmental mit freundlicher Unterstützung von

- ☒ Schweizer Berghilfe
- ☒ Radio Neo 1
- ☒ Heimstätte Bärau
- ☒ Oekonomische und Gemeinnützige Gesellschaft des Kantons Bern
- ☒ Lions Club Langnau
- ☒ Langnau Tourismus
- ☒ Stadt Burgdorf
- ☒ Bürgergemeinde Bern



Enjoy Switzerland.
Emmental-Entlebuch.

